
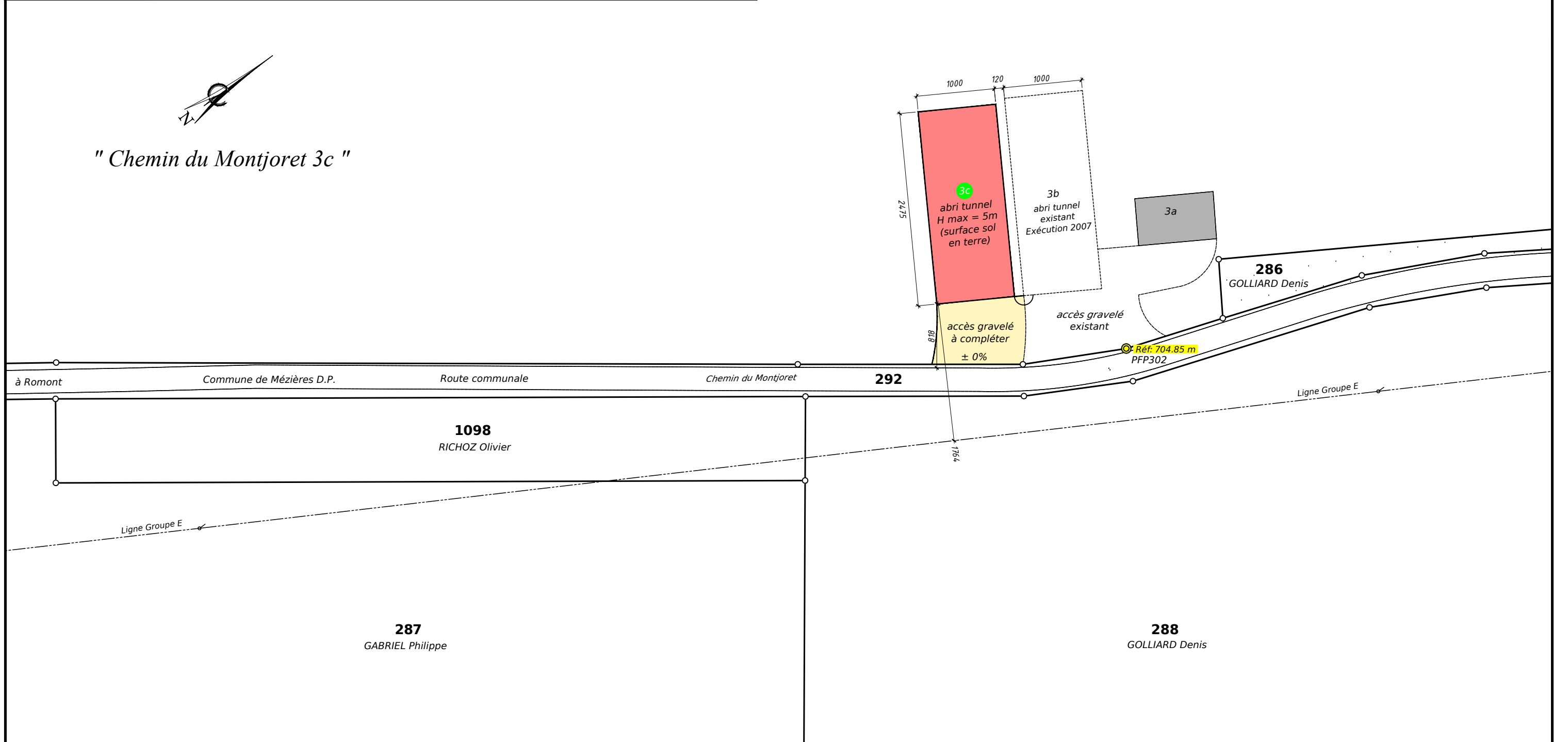


# PLAN DE SITUATION POUR ENQUETE

COMMUNE DE	<b>MEZIERES</b>	ARTICLE	SURFACE
Propriétaire(s) :	<b>RICHOZ Olivier</b>	<b>285</b>	<b>59'006 m<sup>2</sup></b>
ECHELLE	<b>1:500</b>	COORDONNEES	E= <b>2'560'515</b> N= <b>1'171'130</b>
	PLAN <b>21</b>	MENTION :	<input type="checkbox"/> AF <input type="checkbox"/> NM <input type="checkbox"/> RPTB




" Chemin du Montjoret 3c "



Etabli à Romont, le 22 août 2024  
 Réf.: R 3569

Tél: 026/652.15.71  
 mail@yc-geomatique.ch

**Y C-GEOMATIQUE SA**  
  
 YVAN CHASSOT  
 Géomètre officiel - Ingénieur rural EPF-SIA  
 Av. Gérard-Clerc 4 - CP 231  
 1680 Romont